

# PAAVOLA

## SIIKAJOKI

### AURINKOSAAREN ASEMAKAAVA

1:2000

Asemakaavan laajennuksella muodostuvat Paavolan asemakaavan korttelit 160-165 sekä niihin liittyvät tie-, katu- ja viheralueet.

Asemakaavan pohjakartta on kaavoitusasetuksen n:o 1284/1999 mukainen ja vastaa olosuhteita \_\_\_\_\_

Oulussa 27.9.2021

*Liikka Ranta*

liikka Ranta

Arkkitehti, YKS-298

**SWECO** 



**SIIKAJOEN KUNTA**

Hyväksytty Siikajoen kunnanhallituksessa \_\_\_\_\_ § \_\_\_\_\_  
Hyväksytty Siikajoen kunnanvaltuustossa \_\_\_\_\_ § \_\_\_\_\_

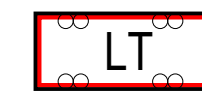
#### Asemakaavamerkintöjen selitykset:



Erillispientalojen korttelialue.



Lähevirkistysalue.



Maantien alue.



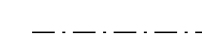
Yhdyskuntateknistä huoltoa palvelevien rakennusten ja laitosten alue.



3 m kaava-alueen rajan ulkopuolella oleva viiva.



Korttelin, korttelinosan ja alueen raja.



Osa-alueen raja.



Ohjeellinen alueen tai osa-alueen raja.



Ohjeellinen tontin raja.

160

Korttelin numero.

1

Ohjeellisen tontin numero.

TIE


Kadun, tien, katuaukion, torin, puiston tai muun yleisen alueen nimi.

II


Roomalainen numero osoittaa rakennusten, rakennuksen tai sen osan suurimman sallitun kerrosluvun.

e=0.20

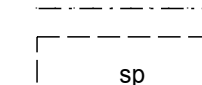
Tehokkuusluku eli kerrosalan suhde tontin pinta-alaan.



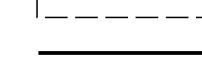
Ohjeellinen rakennusala.



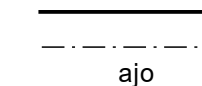
Istutettava alueen osa.



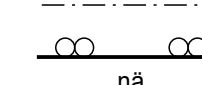
Säilytettävä puusto.



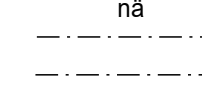
Katu.



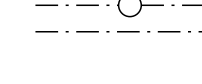
Ajoyhteys.



Maantien näkemäalueeksi varattu alueen osa.



Maanlaista johtoa varten varattu alueen osa.  
j=jätevesi



Ajoneuvoliittymän liikimääräinen sijainti.

